

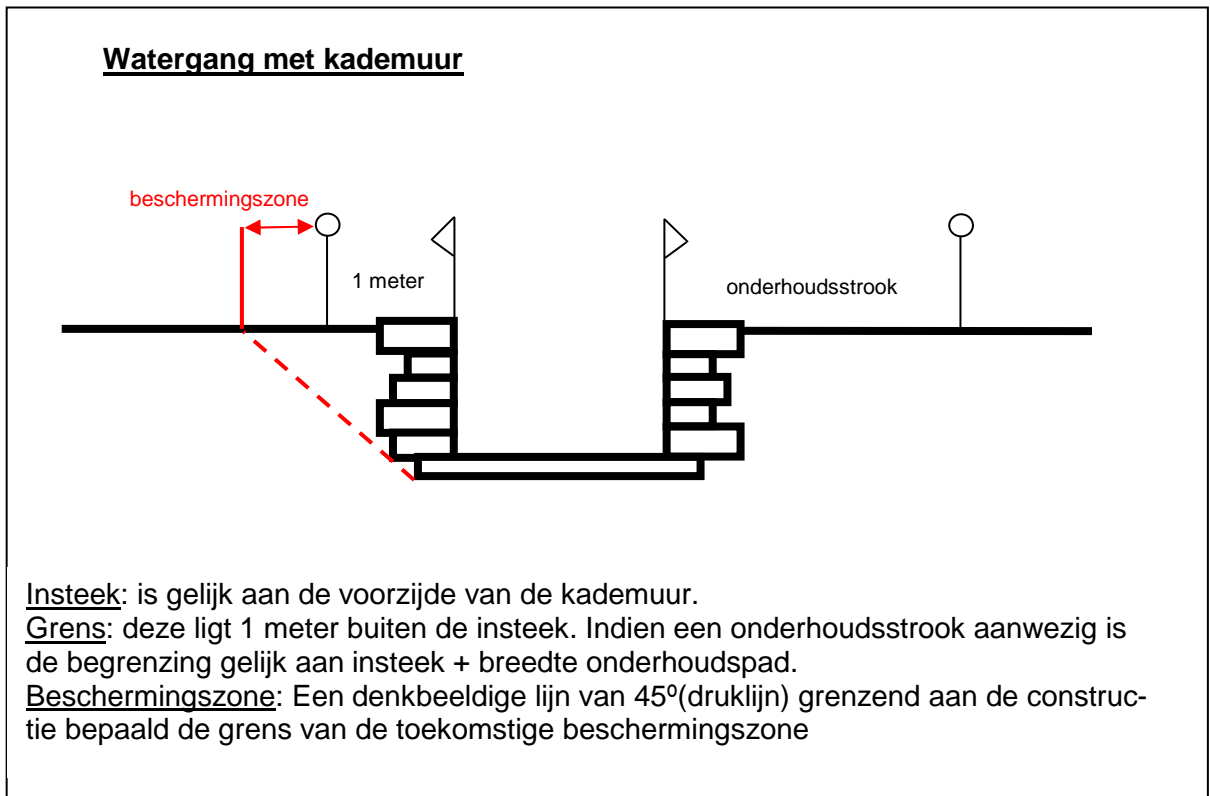


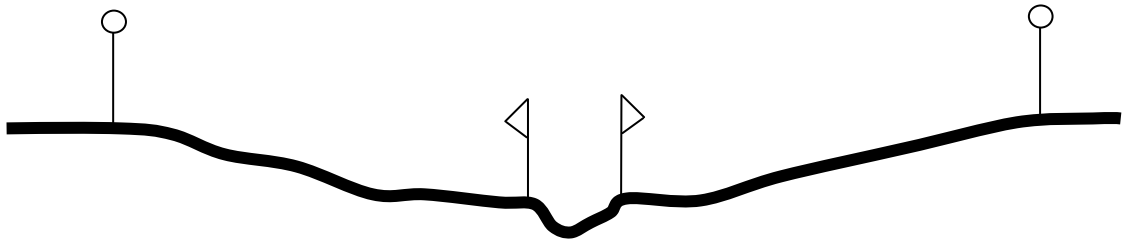
Bijlage 1
begrenzing oppervlaktewaterlichamen

Principetekening begrenzing oppervlaktewaterlichamen

-  = grens oppervlaktewaterlichamen
-  = insteek



Heringerichte watergang

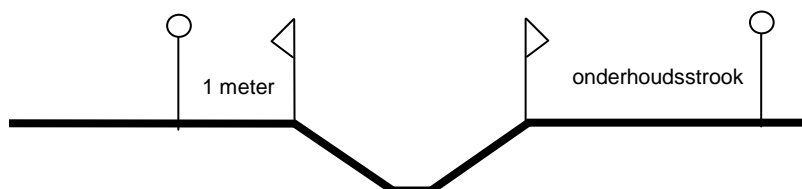


Insteek: gelijk aan het profiel dat voldoende is voor de (normaal) afvoer.

Grens: deze is gelijk aan de eigendomsgrens of aan de begrenzing waarvoor privaatrechtelijke overeenkomsten zijn afgesloten

Beschermingszone: n.v.t.

Genormaliseerde watergang

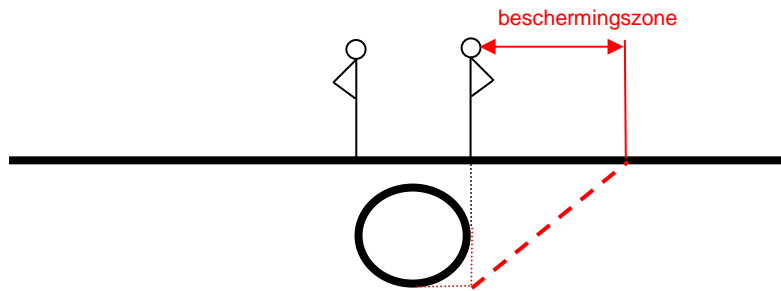


Insteek: gelijk aan het snijpunt (theoretisch) van maaiveld en talud.

Grens: deze ligt 1 meter buiten de insteek. Indien er een onderhoudsstrook aanwezig is de begrenzing gelijk aan insteek + breedte onderhoudspad.

Beschermingszone: n.v.t.

Overkluisde watergang



Insteek: gelijk de aan buitenzijde van de overkluizing

Grens: gelijk de aan buitenzijde van de overkluizing.

Beschermingszone: afstand tussen de insteek en een denkbeeldige druklijn die bepaald wordt door de binnen onderkant buis van de duiker en de buitenzijde van de overkluizing.

Holleweg



Insteek: gelijk de aan buitenzijde van de weg

Grens: gelijk de aan buitenzijde van de weg

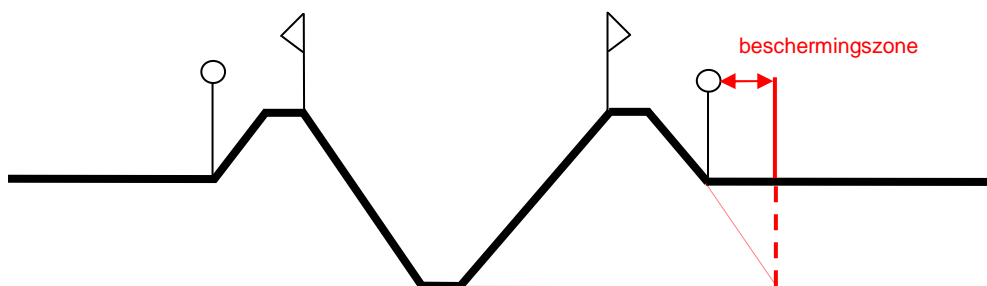
Beschermingszone: n.v.t.

Weg-watergang



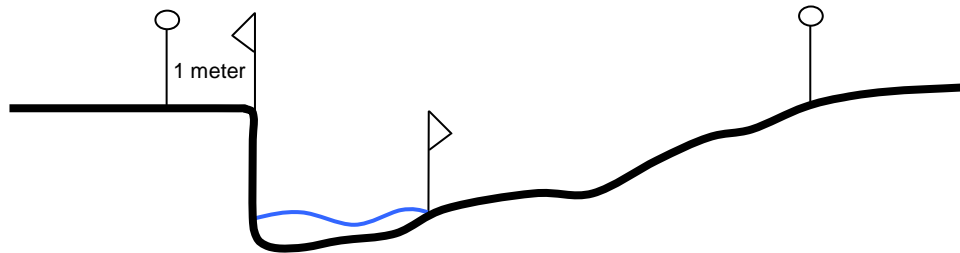
Insteek: gelijk de aan buitenzijde van de weg, inclusief eventuele verkanting of profiel
Grens: gelijk de aan buitenzijde van de weg, inclusief eventuele verkanting of profiel
Beschermingszone: n.v.t.

Bedijkte watergang



Insteek: is gelijk aan het snijpunt (theoretisch) van talud naar kruin dijklichaam.
Grens: is gelijk de aan de teen van het dijklichaam
Beschermingszone: afstand tussen grens en de druklijn die wordt bepaald door snijpunt van het talud en de bodem van de watergang

Meanderende watergang



Insteek: is afhankelijk van de begrenzing waterlijn.

Grens: bij een rechte oever ligt deze 1 meter buiten de insteek. Bij een variabele oever is deze gelijk aan de eigendomsgrens of aan de begrenzing waarvoor privaatrechtelijke overeenkomsten zijn afgesloten

Beschermingszone: n.v.t.